

### LEGENDE

**BEWEGWIJZERDE WANDELINGEN**

- SEQUOIAWANDELING 4km (ENKEL VOOR WANDELAARS)
- REEBOKWANDELING 7km (ENKEL VOOR WANDELAARS)
- ○ ○ ○ ACHTDREVENWANDELING 1,8km (TOEGANKELIJK VOOR MENSEN MET EEN BEPERKTE MOBILITEIT)

— OPENBARE WEG

— OPENBARE WEG GEEN GEMOTORISEERD VERKEER OP ZON- EN FEESTDAGEN

— WEG VOOR WANDELAARS EN FIETSERS

⋯⋯⋯ WANDELPAD

⋯⋯⋯ RUITERPAD

— FIETSPAD

— DOMEINGRENS

▨ BOSRESERVAAT

■ WATER

■ LOOFBOS

■ NAALDBOS

■ OVERIG GEBIED

⊞ SPEELZONE

■ VLAAMS NATUURRESERVAAT

P9 PARKING

i INFO

⊞ EETGELEGENHEID

🍷 DRANKGELEGENHEID

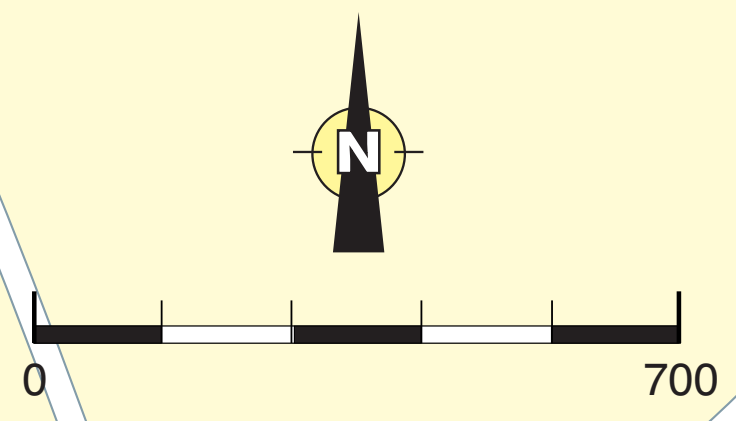
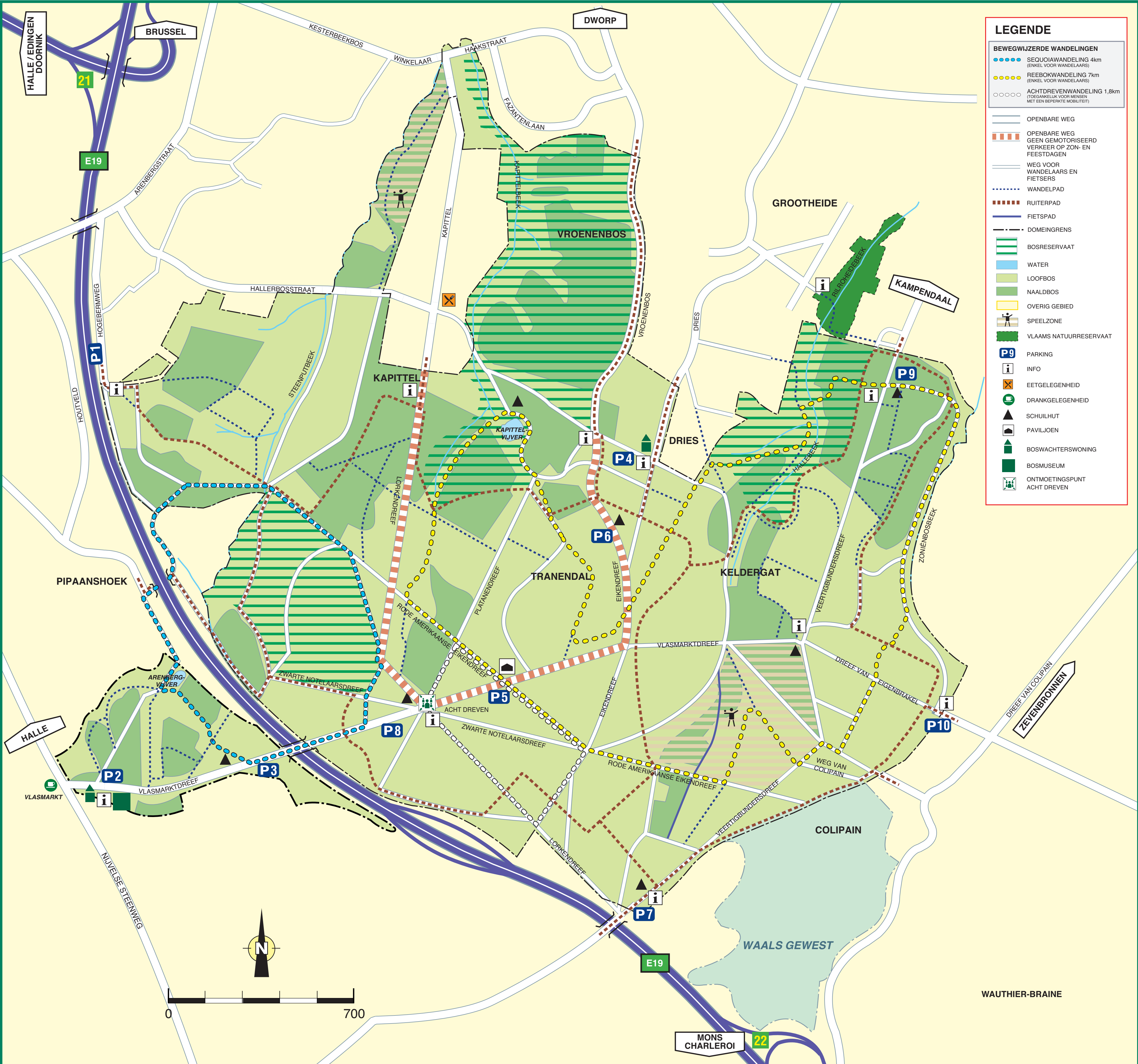
▲ SCHUILHUT

🏠 PAVILJOEN

🏠 BOSWACHERSWONING

🏠 BOSMUSEUM

👥 ONTMOETINGSPOINT ACHT DREVEN



MONS CHARLEROI 22

WAUTHIER-BRAINE



HALLE/EDINGEN DOORNIK

BRUSSEL

DWORP

GROOTHEIDE

KAMPENDAAL

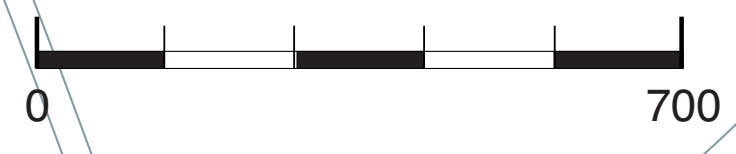
HALLE

VLAMARKT

DREEF VAN COLIPAIN  
ZEVENBRONNEN

WAUTHIER-BRAINE


MONS CHARLEROI



## LEGENDE

### BEWEGWIJZERDE WANDELINGEN

-  SEQUOIAWANDELING 4km  
(ENKEL VOOR WANDELAARS)
-  REEBOKWANDELING 7km  
(ENKEL VOOR WANDELAARS)
-  ACHTDREVENWANDELING 1,8km  
(TOEGANKELIJK VOOR MENSEN  
MET EEN BEPERKTE MOBILITEIT)

-  OPENBARE WEG
-  OPENBARE WEG  
GEEN GEMOTORISEERD  
VERKEER OP ZON- EN  
FEESTDAGEN
-  WEG VOOR  
WANDELAARS EN  
FIETSERS
-  WANDELPAD
-  RUITERPAD
-  FIETSPAD
-  DOMEINGRENS
-  BOSRESERVAAT
-  WATER
-  LOOFBOS
-  NAALDBOS
-  OVERIG GEBIED
-  SPEELZONE
-  VLAAMS NATUURRESERVAAT
-  PARKING
-  INFO
-  EETGELEGENHEID
-  DRANKGELEGENHEID
-  SCHUIHUT
-  PAVILJOEN
-  BOSWACHERSWONING
-  BOSMUSEUM
-  ONTMOETINGSPUNT  
ACHT DREVEN